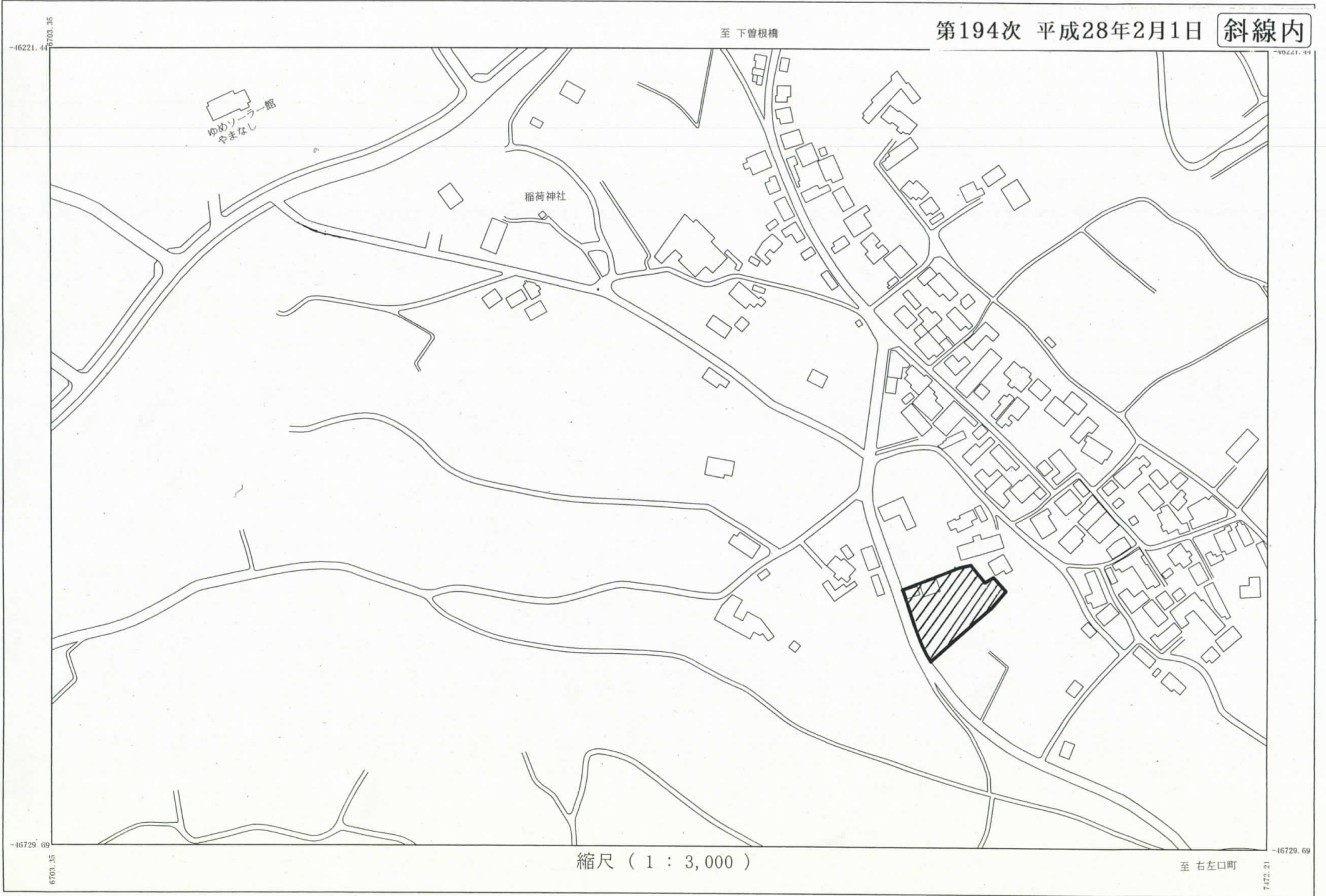


供用開始区域 下向山町

第194次 平成28年2月1日 斜線内

至 下曾根橋



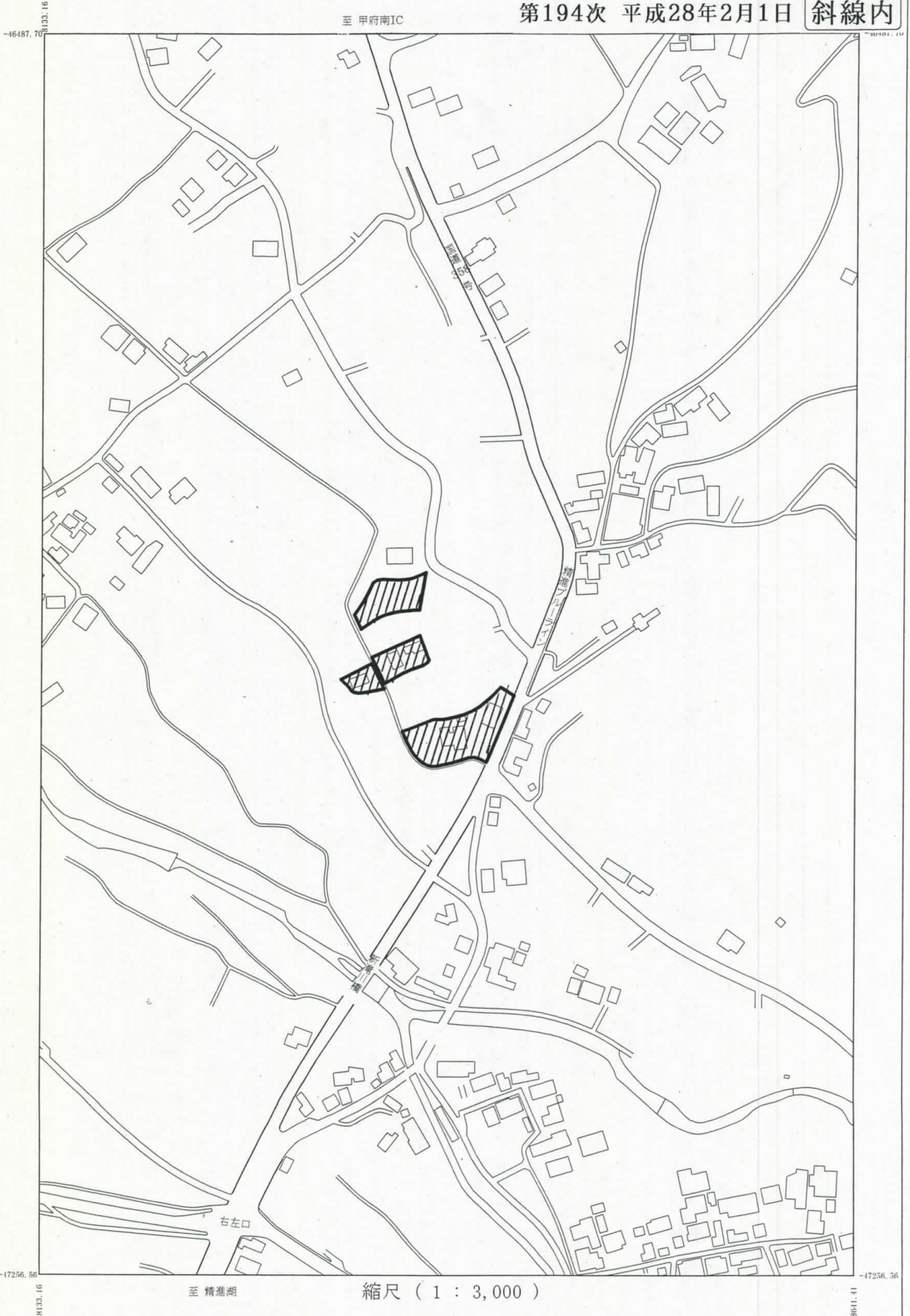
縮尺 (1 : 3,000)

至 右左口町

供用開始区域 中畑町

第194次 平成28年2月1日 斜線内

至 甲府南IC



縮尺 (1 : 3,000)

至 精進湖

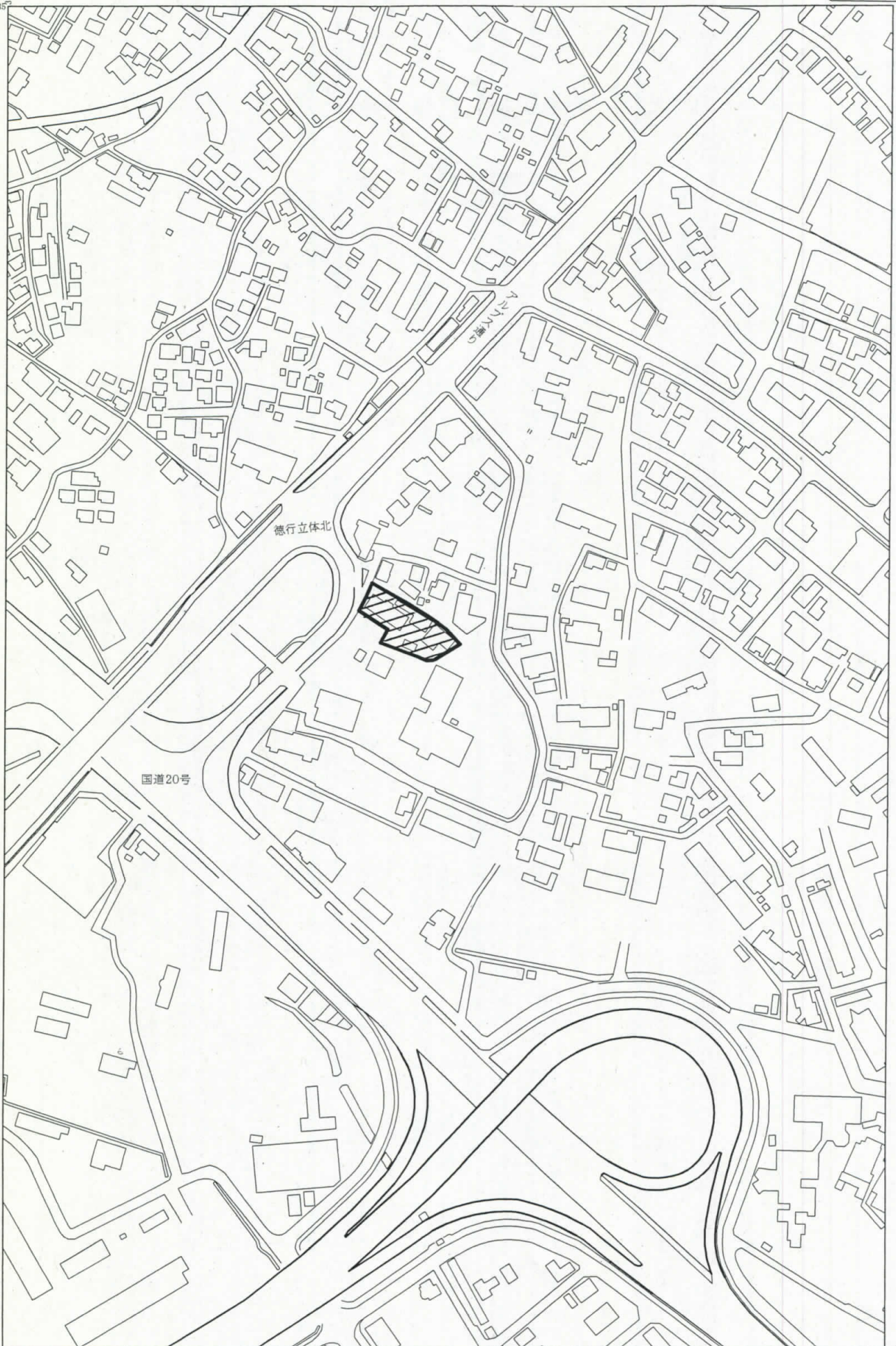
8011.14

供用開始区域 徳行3丁目

第194次 平成28年2月1日 斜線内

-38702.85
5521.17

38702.85
5521.17



高井田

国道20号

徳行立体北

-39471.71
5521.17

39471.71
5521.17

縮尺 (1 : 3,000)

至 大月

12
0229